



Landschaftsschutzgebiet:

Detailkarte zur Verordnung vom ____ zur Änderung der Verordnung zum Schutze von Landschaftsteilen in den Landkreisen Bersenbrück, Osnabrück, Melle und Wittlage (Naturpark Nördlicher Teutoburger Wald – Wiehengebirge) vom 12.05.1965 (Amtsblatt für den Regierungsbezirk Osnabrück 1965, Seite 64) im Gebiet der Gemeinde Hasbergen

Fachdienst Umwelt




Legende

-  LSG - Grenze
-  Aufgehobene Fläche des bisherigen Geltungsbereichs

Quelle der Kartengrundlage:
Auszug aus den Geobasisdaten der Niedersächsischen Vermessungs- und Katasterverwaltung,

© 2016 



Maßstab 1 : 5 000



LANDKREIS OSNABRÜCK
Die Landrätin