

Bekanntmachung der Gemeinde Hasbergen

Bauleitplanung der Gemeinde Hasbergen

1. **Aufhebung des Aufstellungsbeschlusses zur 4. Änderung des Flächennutzungsplanes**
2. **4. Änderung zum Flächennutzungsplan mit geändertem Geltungsbereich**
3. **Bebauungsplan Nr. 55.1 „Feuerwehr“**

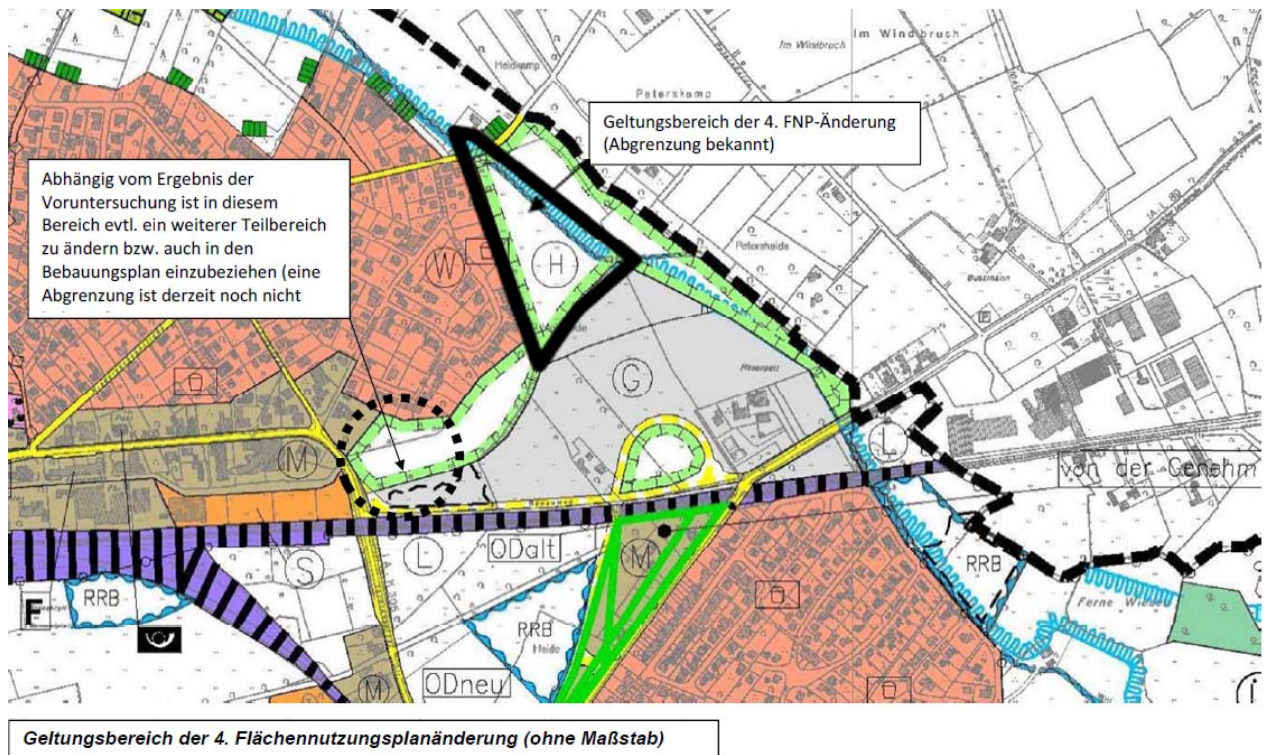
Der Verwaltungsausschuss der Gemeinde Hasbergen hat in seiner Sitzung am 9. März 2017 die Aufstellung der 4. Änderung zum Flächennutzungsplan und die Aufstellung des Bebauungsplanes Nr. 55.1 „Feuerwehr“ beschlossen.

Der Aufstellungsbeschluss zur 4. Änderung des Flächennutzungsplanes vom 09.12.2014 wird aufgehoben.

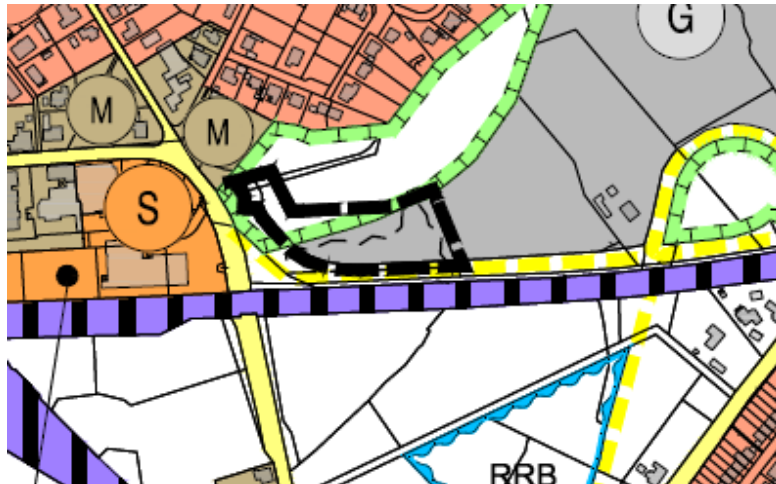
Die Aufstellungsbeschlüsse und die Aufhebung des Aufstellungsbeschlusses vom 09.12.2014 werden hiermit gemäß § 2 Abs. 1 Baugesetzbuch (BauGB) bekannt gemacht.

Die Geltungsbereiche der Plangebiete sind in den nachstehenden Kartenausschnitten kenntlich gemacht:

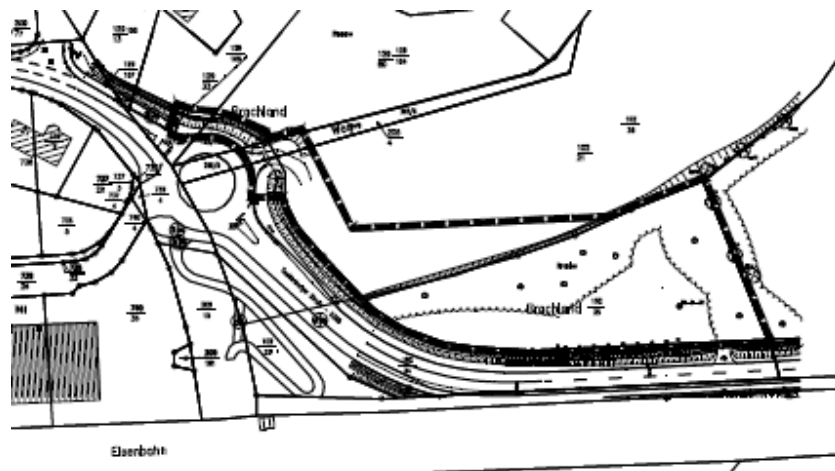
1. **Aufhebung des Aufstellungsbeschlusses zur 4. Änderung des Flächennutzungsplans vom 09.12.2014**



2. 4. Änderung zum Flächennutzungsplan (geänderter Geltungsbereich)



3. Bebauungsplan Nr. 55.1 „Feuerwehr“



Die Gemeinde Hasbergen gibt gemäß § 3 Abs. 1 BauGB allgemein Gelegenheit zur Äußerung und Erörterung während der öffentlichen Darlegung der Ziele und Zwecke dieser Bauleitplanungen in der Zeit

vom 20. März 2017 bis 20. April 2017

während der Sprechzeiten (montags bis freitags von 8.30 Uhr bis 12.00 Uhr, dienstags von 14.00 Uhr bis 16.00 Uhr und donnerstags von 14.00 Uhr bis 18.00 Uhr) im Rathaus, Martin-Luther-Straße 12, 49205 Hasbergen im Wartebereich des FB 1, Abt.2 (Ordnung und Bürgerservice – Bürgerbüro) sowie in Zimmer 312.

Hasbergen, 13.03.2017
Der Bürgermeister
i.A.

ausgehängt am: 14. März 2017
abgenommen am: 21. April 2017

(Bensmann)